











№ п/п	Наименование объекта строительства	Место нахождения земельного участка, подлежащего предоставлению	Примерная площадь земельного участка, га	Возможное целевое использование земельного участка	Наличие ограничений (обременений) права на земельный участок	Прочие сведения (наличие объектов транспортной и инженерной инфраструктуры, объектов, имеющих значение для населения)	Фото территории, объекта	Земельно-кадастровый план
1	Супермаркет	г. Глубокое, район ул. Радужная – район ул. Радужная –	0,9	для размещения объектов торговли	нет	имеются сети электроснабжения, газоснабжения, водопровод, подъездная дорога, возмещением убытков		
2	Объект придорожного сервиса	автодорога Р-45 д. Плиса	0,8	для размещения объекта придорожного сервиса	существующий кабель связи Глубокского районного узла электросвязи	с возмещением убытков		
3	Производственный объект пищевой и перерабатывающей промышленности	г. Глубокое, ул. Ленина, правая сторона за аллеей Героев	4,0	для размещения объекта производственного назначения	нет	подъезд к участку от ул. Ленина г. Глубокое, с возмещением убытков		
4	Производственный объект пищевой и перерабатывающей промышленности	г. Глубокое, ул. Железнодорожная, территория бывшего пивзавода	0,6	для размещения объекта производственного назначения	нет	с возмещением убытков		
5	Производственный промышленный объект	г.п. Подсвилье, ул. Советская, возле бывшего льнозавода	4,2	для размещения объекта производственного назначения	нет	с возмещением убытков		
6	Комплекс зданий и сооружений придорожного сервиса	аг. Прозороки, ул. Вокзальная, 16	0,69	Придорожный сервис (кафе, гостиница)	нет	нет».	