












Реестр произведений монументального и монументально-декоративного искусства на территории Глубокского района.



№	Наименование в соответствии с типологией и автор(ы) произведения	Год создания	Местонахождение (адрес), GPS координаты, организация, на балансе которой находится произведение, собственник земельного участка или объекта недвижимости, на котором размещено произведение	Техническое состояние (описание техсостояния, требуется (не требуется) ремонт, реконструкция, иная значимая информация)	Фотография
Памятник-бюст					
1.	Памятник-бюст Иосифа Корсака. Скульптор В.Янушкевич.	2012	г. Глубокое, пл. 17 Сентября; GPS-координаты: долгота 27,694095 широта 55,139974; собственник: унитарное предприятие жилищно-коммунального хозяйства Глубокского района	Удовлетворительное, ремонтне требуется	
2.	Памятник-бюстИгнатаБуйницкого. Скульптор И. Миско.	2012	г. Глубокое, пл. 17 Сентября; GPS-координаты: долгота 27,694006 широта 55,140031; собственник: унитарное предприятие жилищно-коммунального хозяйства Глубокского района	Удовлетворительное, ремонтне требуется	

3.	Памятник-бюст Вацлава Ластовского. Скульпторы Л. Гумилевский, С. Гумилевский.	2012	г. Глубокое, пл. 17 Сентября; GPS-координаты: долгота 27,693998 широта 55,140069; собственник: унитарное предприятие жилищно-коммунального хозяйства Глубокского района	Удовлетворительное, ремонт не требуется	
4.	Памятник-бюст Язепа Дроздовича. Скульптор К. Селиханов.	2012	г. Глубокое, пл. 17 Сентября; GPS-координаты: долгота 27,693953 широта 55,140124; собственник: унитарное предприятие жилищно-коммунального хозяйства Глубокского района	Удовлетворительное, ремонт не требуется	
5.	Памятник-бюст Элиезера Бен-Йехуды. Скульптор В. Могучий.	2012	г. Глубокое, пл. 17 Сентября; GPS-координаты: долгота 27,693904 широта 55,140175; собственник: унитарное предприятие жилищно-коммунального хозяйства Глубокского района	Удовлетворительное, ремонт не требуется	


6.	Памятник-бюст Петра Козлова. Скульптор И. Козак.	2012	г. Глубокое, пл. 17 Сентября; GPS-координаты: долгота 27,693883 широта 55,140215; собственник: унитарное предприятие жилищно-коммунального хозяйства Глубокского района	Удовлетворительное, ремонт не требуется	
7.	Памятник-бюст Алеся Дубровича. Скульптор А. Тарасян.	2012	г. Глубокое, пл. 17 Сентября; GPS-координаты: долгота 27,693861 широта 55,140267; собственник: унитарное предприятие жилищно-коммунального хозяйства Глубокского района	Удовлетворительное, ремонт не требуется	
8.	Памятник-бюст Павла Сухого. Скульптор А. Гвоздиков.	2012	г. Глубокое, пл. 17 Сентября; GPS-координаты: долгота 27,693872 широта 55,140293; собственник: унитарное предприятие жилищно-коммунального хозяйства Глубокского района	Удовлетворительное, ремонт не требуется	

9.	Памятник-бюст Юрия Соболевского. Скульптор В. Янушкевич.	2012	г. Глубокое, пл. 17 Сентября; GPS-координаты: долгота 27,693931 широта 55,140348; собственник: унитарное предприятие жилищно-коммунального хозяйства Глубокского района	Удовлетворительное, ремонт не требуется	
10.	Памятник-бюст Феликса Дзержинского.		г. Глубокое, ул. Советская, д. 210; GPS-координаты: долгота 27,673442 широта 55,16456; собственник: государственное предприятие «ИК13-Березвечье»	Удовлетворительное, ремонт не требуется	
11.	Памятник-бюст Владимира Ленина.	1970-е гг	г. Глубокое, ул. Школьная, д. 34А; GPS-координаты: долгота 27,67069 широта 55,135988; собственник: государственное учреждение образования «Глубокская районная гимназия»	Удовлетворительное, ремонт не требуется	




Надмогильный монумент

1.	Монумент на могиле Язепа Дроздовича. Скульптор А. Шатерник.	1982	Глубокский р-н, д. Малые Давыдки, гражданское кладбище; GPS-координаты: долгота 28,037788 широта 55,114614; собственник: унитарное предприятие жилищно-коммунального хозяйства Глубокского района	Удовлетворительное, ремонт не требуется	
2.	Монумент на могиле Игната Буйницкого. Скульптор И. Миско.	1965	Глубокский р-н, аг. Прозороки, ул. Вокзальная; GPS-координаты: долгота 28,219036 широта 55,295487; собственник: Прозорокский сельский исполнительный комитет	Удовлетворительное, ремонт не требуется	




Мемориальный комплекс




1.	Мемориальный комплекс «Борок». Скульптор Н. Яковенко	1994	г. Глубокое, урочище Борок; GPS-координаты: долгота 27,662839 широта 55,166389; собственник: унитарное предприятие жилищно-коммунального хозяйства Глубокского района	Удовлетворительное, ремонт не требуется	
----	--	------	---	---	---



2.	Мемориальный комплекс «Лавриновка»	1986	Глубокский р-н, Обрубский с/с, д. Лавриновка, лесной массив; GPS-координаты: долгота 27,44434 широта 55,07578; собственник: Глубокский опытный лесхоз	Удовлетворительное, ремонт не требуется	
Памятник					
1.	Монументально-декоративная скульптура «Дед-глубочанин», скульптор А. Тухто.	2015	г. Глубокое, набережная оз. Кагальное; GPS-координаты: долгота 27,686301 широта 55,137614; собственник: унитарное предприятие жилищно-коммунального хозяйства Глубокского района	Удовлетворительное, ремонт не требуется	
2.	Монументально-декоративная скульптура «Барон Мюнхгаузен», изготовитель ЧПУП «В ажуре»	2014	г. Глубокое, ул. М. Горького, сквер; GPS-координаты: долгота 27,704207 широта 55,140025; собственник: унитарное предприятие жилищно-коммунального хозяйства Глубокского района	Удовлетворительное, ремонт не требуется	




3.	Монументально-декоративная скульптура «Рабочий»	1970-е гг	Глубокский р-н, д. Мосар, ул. Заводская; GPS-координаты: долгота 27,472467 широта 55,233212; собственник земельного участка: ОАО «Мосарлён»	Удовлетворительное, ремонт не требуется	
4.	Монументально-декоративная скульптура «Рабочий»	1970-е гг	г. Глубокое, ул. Московская; GPS-координаты: долгота 27.678010 широта 55.129278; собственник: унитарное предприятие жилищно-коммунального хозяйства Глубокского района	Удовлетворительное, ремонт не требуется	
5.	Монументально-декоративная скульптура «Рабочий»	1970-е гг	г. Глубокое, ул. Ленина, территория ТЦ «Реал»; GPS-координаты: долгота 27,69358 широта 55,139353; собственник: унитарное предприятие жилищно-коммунального хозяйства Глубокского района	Удовлетворительное, ремонт не требуется	




6.	Монументально-декоративная скульптура «Воин-интернационалист»	2000	г. Глубокое, ул. Ленина, парк Победы; GPS-координаты: долгота 27,690914 широта 55,13883; собственник: унитарное предприятие жилищно-коммунального хозяйства Глубокского района	Удовлетворительное, ремонт не требуется	
7.	Монументально-декоративная скульптура «Глубокская вишня». Скульптор И. Козак	2013	г. Глубокое, ул. Ленина; GPS-координаты: долгота 27,688428 широта 55,13896; собственник: унитарное предприятие жилищно-коммунального хозяйства Глубокского района	Удовлетворительное, ремонт не требуется	
8.	Монументально-декоративная скульптура «Семья». Скульптор И. Козак	2017	г. Глубокое, пл. Центральная; GPS-координаты: долгота 27,685756 широта 55,138566; собственник: унитарное предприятие жилищно-коммунального хозяйства Глубокского района	Удовлетворительное, ремонт не требуется	


9.	Памятник В.И. Ленину	1970-е гг.	г. Глубокое, ул. Комсомольская, д. 33; GPS-координаты: долгота 27,697518 широта 55,148273; собственник: учреждение образования «Глубокский государственный профессиональный лицей»		
10.	Памятник В.И. Ленину	1970-е гг.	Глубокский р-н, Уделовский с/с, аг. Удело; GPS-координаты: долгота 27,562635 широта 55,210171; собственник: Уделовский сельский исполнительный комитет		
11.	Монументальная скульптура «Володя Ульянов»	1980-е гг	Глубокский р-н, Уделовский с/с, аг. Удело, ул. Советская, д. 54; GPS-координаты: долгота 27,556409 широта 55,210594; учреждение образования «Уделовскаядетский сад – средняя школа Глубокского района»		

12.	Монументальная скульптура «Иисус и самаритянка»	2014	г. Глубокое, пл. 17 Сентября; GPS-координаты: долгота 27,694803 широта 55,140423; собственник: унитарное предприятие жилищно-коммунального хозяйства Глубокского района	Удовлетворительное, ремонт не требуется	
13.	Монументальная скульптура «Крещение»	2001	Глубокский р-н, Уделовский с/с, д. Мосар; GPS-координаты: долгота 27,466102 широта 55,227141; собственник: религиозная община «Приход Святой Анны в д. Мосар»	Удовлетворительное, ремонт не требуется	
14.	Монументальная скульптура «Иоанн Павел II»	2005	Глубокский р-н, Уделовский с/с, д. Мосар, территория костела Святой Анны; GPS-координаты: долгота 27,466475 широта 55,226404; собственник: религиозная община «Приход Святой Анны в д. Мосар»	Удовлетворительное, ремонт не требуется	



15.	Монументальная скульптура «Иисус Христос»		Глубокский р-н, Уделовский с/с, д. Мосар, гражданское кладбище; GPS-координаты: долгота 27,462489 широта 55,228763; собственник: унитарное предприятие жилищно-коммунального хозяйства Глубокского района	Удовлетворительное, ремонт не требуется	
16.	Монументальная скульптура «Пророк Моисей»		Глубокский р-н, Уделовский с/с, д. Мосар, культурно-дендрологический комплекс д. Мосар; GPS-координаты: долгота 27,471153 широта 55,226207; собственник: сектор культуры Глубокского районного исполнительного комитета	Удовлетворительное, ремонт не требуется	
17.	Монументальная скульптура «Царь Давид»		Глубокский р-н, Уделовский с/с, д. Мосар, культурно-дендрологический комплекс д. Мосар; GPS-координаты: долгота 27,470914 широта 55,225557; собственник: сектор культуры Глубокского районного исполнительного комитета	Удовлетворительное, ремонт не требуется	




18.	Монументальная скульптура «Иисус страдающий»	2011	Глубокский р-н, Уделовский с/с, д. Мосар, культурно-дендрологический комплекс д. Мосар; GPS-координаты: долгота 27,471713 широта 55,224932; собственник: сектор культуры Глубокского районного исполнительного комитета	Удовлетворительное, ремонт не требуется	
19.	Монументальная скульптура «Иисус Христос с крестом»		Глубокский р-н, Уделовский с/с, д. Мосар, культурно-дендрологический комплекс д. Мосар; GPS-координаты: долгота 27,469565 широта 55,223863; собственник: сектор культуры Глубокского районного исполнительного комитета	Удовлетворительное, ремонт не требуется	
20.	Монументальная скульптурная композиция «Голгофа»	2005	Глубокский р-н, Уделовский с/с, д. Мосар, культурно-дендрологический комплекс д. Мосар; GPS-координаты: долгота 27,484116 широта 55,222059; собственник: сектор культуры Глубокского районного исполнительного комитета	Удовлетворительное, ремонт не требуется	




21.	Монументальная скульптура «Оплакивание Христа»	1997	Глубокский р-н, Уделовский с/с, д. Мосар, территория костела Святой Анны; GPS-координаты: долгота 27,465906 широта 55,226581; собственник: религиозная община «Приход Святой Анны в д. Мосар»	Удовлетворительное, ремонт не требуется	
22.	Монументальная скульптура «Архангел Михаил»	1990-е гг.	Глубокский р-н, Уделовский с/с, д. Мосар, территория костела Святой Анны; GPS-координаты: долгота 27,465906 широта 55,226581; собственник: религиозная община «Приход Святой Анны в д. Мосар»	Удовлетворительное, ремонт не требуется	
23.	Монументальная скульптура «Памятник не рожденным детям»	2014	Глубокский р-н., аг. Удело, ул. Советская, д. 52; GPS-координаты: долгота 27,559526 широта 55,210432; собственник: религиозная община «Приход Непорочного Зачатия Пресвятой Девы Марии в д. Удело»	Удовлетворительное, ремонт не требуется	




24.	Монументальная скульптура «Святой Максимилиан Колбе»	2002	Глубокский р-н., аг. Удело, ул. Советская, д. 52; GPS-координаты: долгота 27,559526 широта 55,210436; собственник: религиозная община «Приход Непорочного Зачатия Пресвятой Девы Марии в д. Удело»	Удовлетворительное, ремонт не требуется	
-----	--	------	---	--	---




Памятная (мемориальная) доска

1.	Мемориальная доска Леонтия Раковского	2013	г. Глубокое, ул. Ф. Энгельса, д. 41А; GPS-координаты: долгота 27,683085 широта 55,142782; собственник: сектор культуры Глубокского районного исполнительного комитета	Удовлетворительное, ремонт не требуется	
2.	Мемориальная доска Клавдия Дуж-Душевского	2013	г. Глубокое, ул. М. Горького, д. 22 GPS-координаты: долгота 27,708297 широта 55,140708	Удовлетворительное, ремонт не требуется	




3.	Мемориальная доска Тадеуша Доленга-Мостовича	1998	г. Глубокое, ул. Советская, д. 4; GPS-координаты: долгота 27,693864 широта 55,141271; собственник: религиозная община «Приход Святой Троицы в г. Глубокое»	Удовлетворительное, ремонт не требуется	 <p>A dark, rectangular memorial plaque with a portrait of a man on the left and text in Belarusian and Polish on the right. The Belarusian text reads: 'ТАДЭВУШ ДАЛЭНГА-МАСТОВІЧ' and the Polish text reads: 'TADEUSZ DOŁĘGA-MOSTOWICZ'.</p>
4.	Мемориальная доска Виталия Гороновича	2017	г. Глубокое, ул. Школьная, д. 34А GPS-координаты: долгота 27,67069 широта 55,135988 собственник: государственное учреждение образования «Глубокская районная гимназия»	Удовлетворительное, ремонт не требуется	 <p>A dark, rectangular memorial plaque with a portrait of a man on the right and text in Belarusian on the left. The Belarusian text reads: 'Віталь Гарановіч' and 'Віталь Рыгораў'. Above the name, it says 'у гэтай школе з 1983 па 2004 год працаваў дырэктарам выдатнік народнай асветы паэт, грамадскі дзеяч'.</p>
5.	Мемориальная доска Викентия Дрозда. Скульптор А. Тухто	2020	г. Глубокое, ул. М. Горького, д. 111; GPS-координаты: долгота 27,712412 широта 55,141718	Удовлетворительное, ремонт не требуется	 <p>A dark, rectangular memorial plaque with a bronze bust of a man on the left and text in Belarusian on the right. The Belarusian text reads: 'Сядзіба Драздоў Заснавана ў 1870 годзе. Тут жыву і працаваў Георгіеўскі кавалер, удзельнік Першай сусветнай вайны Дрозд Вікенцій Кліменцэвіч 28.08.1893-12.11.1987'.</p>




6.	Мемориальная доска Язепа Дроздовича, Скульптор А. Тухто	2020	г. Глубокое, ул. М. Горького, д. 111; GPS-координаты: долгота 27,712412 широта 55,141718	Удовлетворительное, ремонт не требуется	
7.	Памятная доска в честь 100-летия создания БССР	2019	г. Глубокое, ул. Коммунистическая, д. 9 GPS-координаты: долгота 27,696176 широта 55,142382 собственник земельного участка: учреждение здравоохранения «Глубокская центральная районная больница»	Удовлетворительное, ремонт не требуется	
Памятный знак					
1.	Памятный знак «Посвящение книге»	2012	г. Глубокое, пл. 17 Сентября GPS-координаты: долгота 27,694771 широта 55,140047 собственник: унитарное предприятие жилищно-коммунального хозяйства Глубокского района	Удовлетворительное, ремонт не требуется	

2.	Памятный знак на месте боев с немецко-фашистскими захватчиками	1968	Глубокский р-н, Голубичский с/с, лесной массив; GPS-координаты: долгота 28,04291 широта 55,04410; собственник: Голубичскийсельский исполнительный комитет	Удовлетворительное, ремонт не требуется	
3.	Памятный знак на месте расстрела мирных жителей	2000	г. Глубокое, урочище Борок; GPS-координаты: долгота 27,40026 широта 55,09090; собственник: унитарное предприятие жилищно-коммунального хозяйства Глубокского района	Удовлетворительное, ремонт не требуется	
4.	Памятный знак в честь местных жителей, погибших в годы Великой Отечественной войны	2010	Глубокский р-н, Коробовский с/с, аг. Коробы-2; GPS-координаты: долгота 27,32427 широта 55,07062; собственник: Коробовскийсельский исполнительный комитет	Удовлетворительное, ремонт не требуется	




5.	Памятный знак в честь Героя СССР генерал-лейтенанта П. Козлова		Глубокский р-н, Псуевский с/с, аг. Псуя; GPS-координаты: долгота 28,09316 широта 55,12282; собственник: Псуевскийсельский исполнительный комитет	Удовлетворительное, ремонт не требуется	
6.	Памятный знак на месте деревни, которая была спалена немецко-фашистскими захватчиками в годы Великой отечественной войны	1969	Глубокский р-н, Псуевский с/с, бывшая деревня Углы; GPS-координаты: долгота 28,08505 широта 55,12388; собственник: Псуевскийсельский исполнительный комитет	Удовлетворительное, ремонт не требуется	
7.	Памятный знак «Нулевой километр»	2012	г. Глубокое, пл. Центральная; GPS-координаты: долгота 27.685748 широта 55.138909 собственник: унитарное предприятие жилищно-коммунального хозяйства Глубокского района	Удовлетворительное, ремонт не требуется	




Обелиск




1.	Памятник-obelisk на братской могиле	2004	Глубокский р-н, Узречский с/с, д. Петровщина; GPS-координаты: долгота 27,33294 широта 55,14356; собственник: Узречскийсельский исполнительный комитет	Удовлетворительное, ремонт не требуется	
2.	Памятник-obelisk на братской могиле	1962	Глубокский р-н, г.п. Подсвилье, ул. Советская (сквер); GPS-координаты: долгота 27,57382 широта:55,08500; собственник: Подсвильскийсельский исполнительный комитет	Удовлетворительное, ремонт не требуется	
3.	Памятник-obelisk на братской могиле. Скульпторы В. Жбанов, А.Тухто.	2008	Глубокский р-н, аг. Прозороки; GPS-координаты: долгота 28,13059 широта 55,17410; собственник: Прозорокскийсельский исполнительный комитет	Удовлетворительное, ремонт не требуется	




4.	Памятник-obelisk на братской могиле.	2023	Глубокский р-н, аг. Псуя, гражданское кладбище; GPS-координаты: долгота 28,09254 широта 55°12'52.6; собственник: Псуевскийсельский исполнительный комитет	Удовлетворительное, ремонт не требуется	
5.	Памятник-obelisk на братской могиле. Скульптор Н. Яковенко	1995	г. Глубокое, ул. Ленина, парк Победы; GPS-координаты: долгота 27,41243 широта 55,08195; собственник: унитарное предприятие жилищно-коммунального хозяйства Глубокского района	Удовлетворительное, ремонт не требуется	
6.	Памятник-obelisk на братской могиле узников Глубокского гетто	1993	г. Глубокое, ул. Чкалова, сквер; GPS-координаты: долгота 27,40361 широта 55,08391; собственник: унитарное предприятие жилищно-коммунального хозяйства Глубокского района	Удовлетворительное, ремонт не требуется	




7.	Памятник-obelisk на братской могиле узников Глубокского гетто	1994	г. Глубокое, урочище Борок; GPS-координаты: долгота 27,40007 широта 55,09173; собственник: унитарное предприятие жилищно-коммунального хозяйства Глубокского района	Удовлетворительное, ремонт не требуется	
8.	Памятник-obelisk на братской могиле узников Глубокского гетто	1994	г. Глубокое, урочище Борок; GPS-координаты: долгота 27,40026 широта 55,09090; собственник: унитарное предприятие жилищно-коммунального хозяйства Глубокского района	Удовлетворительное, ремонт не требуется	
9.	Памятник-obelisk на братской могиле жертв военных действий	2019	Глубокский р-н, Голубичский с/с, аг. Голубичи; GPS-координаты: долгота 27,57584 широта 55,07047; собственник: Голубичский сельский исполнительный комитет	Удовлетворительное, ремонт не требуется	


10.	Памятник-obelisk на братской могиле жертв военных действий	2014	Глубокский р-н, Голубичский с/с, д. Королевичи, гражданское кладбище; GPS-координаты: долгота 27,54244 широта 55,06483; собственник: Голубичскийсельский исполнительный комитет	Удовлетворительное, ремонт не требуется	
11.	Памятник-obelisk на братской могиле жертв военных действий	2023	Глубокский р-н, Псуевскийс/с, д. Липово; GPS-координаты: долгота 28,12083 широта 55,06108; собственник: Псуевский сельский исполнительный комитет	Удовлетворительное, ремонт не требуется	
12.	Памятник-obelisk на братской могиле жертв военных действий		Глубокский р-н, Озерецкий с/с, д. Озерцы, гражданское кладбище; GPS-координаты: долгота 27,43547 широта 55,12348; собственник: Озерецкий сельский исполнительный комитет	Удовлетворительное, ремонт не требуется	




13.	Памятник-obelisk на братской могиле узников Плисского гетто	1998	Глубокский р-н, Плисский с/с, д. Плиса, при въезде в населённый пункт; GPS-координаты: долгота 27,58072 широта 55,13330; собственник: Плисский сельский исполнительный комитет	Удовлетворительное, ремонт не требуется	
14.	Памятник-obelisk на братской могиле узников Прозорокского гетто	2017	Глубокский р-н, Прозорокский с/с, аг.Прозороки, урочище Марусино; GPS-координаты: долгота 28,12169 широта 55,17502; собственник: Прозорокский сельский исполнительный комитет	Удовлетворительное, ремонт не требуется	
15.	Памятник-obelisk на индивидуальной могиле	2014	Глубокский р-н, Коробовский с/с, д. Белевичи, гражданское кладбище; GPS-координаты: долгота 27,27451 широта 55,06032; собственник: Коробовский сельский исполнительный комитет	Удовлетворительное, ремонт не требуется	




16.	Памятник-obelisk на индивидуальной могиле	2014	Глубокский р-н, Озерецкий с/с, д. Гвоздово, гражданское кладбище; GPS-координаты: долгота 27,48027 широта 55,10361; собственник: Озерецкийсельский исполнительный комитет	Удовлетворительное, ремонт не требуется	
17.	Памятник-obelisk на братской могиле	1999	Глубокский р-н, Коробовский с/с, д. Гирстуны, в поле; GPS-координаты: долгота 27,33422 широта 55,08199; собственник: Коробовскийсельский исполнительный комитет	Удовлетворительное, ремонт не требуется	
18.	Памятник-obelisk на индивидуальной могиле	2014	Глубокский р-н, Коробовский с/с, д. Гулидово, гражданское кладбище; GPS-координаты: долгота 27,27390 широта 55,06481; собственник: Коробовскийсельский исполнительный комитет	Удовлетворительное, ремонт не требуется	




19.	Памятник-obelisk на братской могиле	2017	Глубокский р-н, Коробовский с/с; на месте бывшей деревни Гиньки; GPS-координаты: долгота 27,37265 широта 55,07234; собственник: Коробовский сельский исполнительный комитет	Удовлетворительное, ремонт не требуется	
20.	Памятник-obelisk на индивидуальной могиле	2014	Глубокский р-н, Коробовский с/с, д. Журавнево, гражданское кладбище; GPS-координаты: долгота 27,27390 широта 55,06481; собственник: Коробовский сельский исполнительный комитет	Удовлетворительное, ремонт не требуется	
21.	Памятник-obelisk на индивидуальной могиле	2014	Глубокский р-н, Псуевский с/с, д. Ивесь; GPS-координаты: долгота 28,15399 широта 55,11057; собственник: Псуевский сельский исполнительный комитет	Удовлетворительное, ремонт не требуется	




22.	Памятник-obelisk на индивидуальной могиле	1984	Глубокский р-н, Узречский с/с, д. Майсютино, гражданское кладбище; GPS-координаты: долгота 27,31101 широта 55,13330; собственник: Узречскийсельский исполнительный комитет	Удовлетворительное, ремонт не требуется	
23.	Памятник-obelisk на братской могиле	1944	Глубокский р-н, Плиский с/с, д. Матюково; GPS-координаты: долгота 28,00360 широта 55,15499; собственник: Плискийсельский исполнительный комитет	Удовлетворительное, ремонт не требуется	
24.	Памятник-obelisk на индивидуальной могиле	2014	Глубокский р-н, Озерцкий с/с, аг. Озерцы, гражданское кладбище; GPS-координаты: долгота 27,43547 широта 55,12348; собственник: Озерцкийсельский исполнительный комитет	Удовлетворительное, ремонт не требуется	




25.	Памятник-obelisk на братской могиле	1998	Глубокский р-н, Озерецкий с/с, при дороге Глубокое-Полоцк, у деревниОреховно; GPS-координаты: долгота 27,44314 широта 55,09017; собственник: Озерецкий сельский исполнительный комитет	Удовлетворительное, ремонт не требуется	
26.	Памятник-obelisk на индивидуальной могиле	2014	Глубокский р-н, Озерецкий с/с, при дороге Глубокое-Полоцк, между деревнями Станули и Гвоздово; GPS-координаты: долгота 27,46294 широта 55,09420; собственник: Озерецкий сельский исполнительный комитет	Удовлетворительное, ремонт не требуется	
27.	Памятник-obelisk на братской могиле иностранных военнослужащих	2007	Глубокский р-н, Обрубский с/с, д.Хорошки, гражданское кладбище; GPS-координаты: долгота 27,42081 широта 55,06570; собственник: Обрубскийсельский исполнительный комитет	Удовлетворительное, ремонт не требуется	




28.	Памятник-obelisk на братской могиле	2019	Глубокский р-н, Залесский с/с, д. Лучайка, в поле; GPS-координаты: долгота 27,46497 широта 55,17419; собственник: Залесский сельский исполнительный комитет	Удовлетворительное, ремонт не требуется	
29.	Памятник-obelisk на братской могиле	2019	Глубокский р-н, Залесский с/с, д. Лучайка, в поле GPS-координаты: долгота 27,45563 широта 55,17539; собственник: Залесский сельский исполнительный комитет	Удовлетворительное, ремонт не требуется	
30.	Памятник-obelisk на братской могиле	2018	Глубокский р-н, Голубичский с/с, д. Ивановщина, гражданское кладбище; GPS-координаты: долгота 27,50279 широта 55,02108; собственник: Голубичский сельский исполнительный комитет	Удовлетворительное, ремонт не требуется	




31.	Памятник-obelisk на братской могиле	2019	Глубокский р-н, Уделовский с/с, на месте бывшей деревни Панфиловщина; GPS-координаты: долгота 27,29315 широта 55,15283; собственник: Уделовский сельский исполнительный комитет	Удовлетворительное, ремонт не требуется	
32.	Памятник-obelisk на братской могиле	2018	Глубокский р-н, Обрубский с/с, д. Хорошки, гражданское кладбище; GPS-координаты: долгота 27,42042 широта 55,06531; собственник: Обрубский сельский исполнительный комитет	Удовлетворительное, ремонт не требуется	
33	Памятник-obelisk на братской могиле	2019	Глубокский р-н, Голубичский с/с, аг. Голубичи, при дороге Подсвилье-Голубичи; GPS-координаты: долгота 27,50279 широта 55,02108; собственник: Голубичский сельский исполнительный комитет	Удовлетворительное, ремонт не требуется	




34.	Обелиск в честь местных жителей, погибших в годы Великой Отечественной войны	1967	Глубокский р-н, Узречскийс/с, д. Бабичи; GPS-координаты: долгота 27,37158 широта 55,15422; собственник: Узречскийсельский исполнительный комитет	Удовлетворительное, ремонт не требуется	
35.	Обелиск на месте полевого госпиталя	1980	Глубокский р-н, Обрубскийс/с, д. Батиловщина; GPS-координаты: долгота 27,44472 широта 55,04410; собственник: Обрубскийсельский исполнительный комитет	Удовлетворительное, ремонт не требуется	
36.	Обелиск в честь местных жителей, погибших в годы Великой Отечественной войны	1969	Глубокский р-н, Уделовскийс/с, д. Верхнее; GPS-координаты: долгота 27,30180 широта 55,09313; собственник: Уделовскийсельский исполнительный комитет	Удовлетворительное, ремонт не требуется	




37.	Обелиск в честь местных жителей, погибших в годы Великой Отечественной войны	1967	Глубокский р-н, Плиский с/с, аг. Гатовщина; GPS-координаты: долгота 27,50401 широта 55,13'294; собственник: Плискийсельский исполнительный комитет	Удовлетворительное, ремонт не требуется	
38.	Обелиск в честь подпольной организации г. Глубокое. Скульптор Г. Муромцев.	1995	г. Глубокое, ул. Советская (напротив д. № 68); GPS-координаты: долгота 27,41191 широта 55,08456; собственник: унитарное предприятие жилищно-коммунального хозяйства Глубокского района	Удовлетворительное, ремонт не требуется	
39.	Обелиск в честь местных жителей, погибших в годы Великой Отечественной войны	1967	Глубокский р-н, Подсвильский с/с, д. Киши; GPS-координаты: долгота 27,59153 широта 55,09174; собственник: Подсвильский сельский исполнительный комитет	Удовлетворительное, ремонт не требуется	




40.	Обелиск в честь местных жителей, погибших в годы Великой Отечественной войны	1968	Глубокский р-н, Залесский с/с, д.Копыльщина; GPS-координаты: долгота 27,41538 широта 55,19163; собственник: Залескийсельский исполнительный комитет	Удовлетворительное, ремонт не требуется	
41.	Обелиск в честь местных жителей, погибших в годы Великой Отечественной войны. Скульптор А. Тухто	2005	Глубокский р-н, Ломашевский с/с, аг. Ломаша; GPS-координаты: долгота 28,19080 широта 55,21010; собственник: Ломашевскийсельский исполнительный комитет	Удовлетворительное, ремонт не требуется	
42.	Обелиск в честь местных жителей, погибших в годы Великой Отечественной войны	1969	Глубокский р-н, Плиский с/с, аг. Мнюто-1; GPS-координаты: долгота 27,56551 широта 55,15007; собственник: Плискийсельский исполнительный комитет	Удовлетворительное, ремонт не требуется	

43.	Обелиск в честь местных жителей, погибших в годы Великой Отечественной войны	2011	Глубокский р-н, Обрубский с/с, д. Приперное; GPS-координаты: Долгота 27,39468 широта 55,04580; собственник: Обрубский сельский исполнительный комитет	Удовлетворительное, ремонт не требуется	
44.	Обелиск в честь местных жителей, погибших в годы Великой Отечественной войны	1968	Глубокский р-н, Псуевский с/с, аг. Псуя; GPS-координаты: Долгота 28,09312 широта 55,12307; собственник: Псуевский сельский исполнительный комитет	Удовлетворительное, ремонт не требуется	
45.	Обелиск в честь местных жителей, погибших в годы Великой Отечественной войны	1969	Глубокский р-н, Коробовский с/с, д. Шуневцы; GPS-координаты: Долгота 27,36553 широта 55,08402; собственник: Коробовский сельский исполнительный комитет	Удовлетворительное, ремонт не требуется	




46.	Памятник-obelisk погибшим землякам	1969	Глубокский р-н, Коробовский с/с, д. Дерковщина; GPS-координаты: долгота 27,33343 широта 55,03546; собственник: Коробовскийсельский исполнительный комитет	Удовлетворительное, ремонт не требуется	
47.	Памятник-obelisk погибшим землякам	1975	Глубокский р-н,Коробовский с/с, д. Старые Шарабаи; GPS-координаты: долгота 27,36217 широта 55,07174; собственник: Коробовскийсельский исполнительный комитет	Удовлетворительное, ремонт не требуется	
48.	Памятник-obelisk погибшим землякам	1974	Глубокский р-н, Залесский с/с, д. Запрудье; GPS-координаты: долгота 27,39592 широта 55,14043; собственник: Залесский сельский исполнительный комитет.	Удовлетворительное, ремонт не требуется	

49.	Памятник-obelisk погибшим землякам	1975	Глубокский р-н, Зябковский с/с, д. Зябки; GPS-координаты: долгота 27,39592 широта 55,14043; собственник: Зябковский сельский исполнительный комитет.	Удовлетворительное, ремонт не требуется	
50.	Памятник-obelisk погибшим землякам	1975	Глубокский р-н, Псуевский с/с, д. Ивень; GPS-координаты: долгота 28,12081 широта 55,07373; собственник: Псуевский сельский исполнительный комитет.	Удовлетворительное, ремонт не требуется	
51.	Памятник-obelisk погибшим землякам	1975	Глубокский р-н, Плиский с/с, д. Матюково; GPS-координаты: долгота 28,00360 широта 55,15499; собственник: Плиский сельский исполнительный комитет	Удовлетворительное, ремонт не требуется	

52.	Памятник-obelisk погибшим землякам	1969	Глубокский р-н, Уделовский с/с, д. Мосар; GPS-координаты: долгота 27,27303 широта 55,13220; собственник: Уделовскийсельский исполнительный комитет	Удовлетворительное, ремонт не требуется	
53.	Памятник-obelisk погибшим землякам	1977	Глубокский р-н, Уделовский с/с, аг.Удело; GPS-координаты: долгота 27,33421 широта 55,12366; собственник: Уделовскийсельский исполнительный комитет	Удовлетворительное, ремонт не требуется	
54.	Памятник-obelisk погибшим землякам	1968	Глубокский р-н, Озерецкий с/с, аг. Озерцы; GPS-координаты: долгота 27,46307 широта 55,11370; собственник: Озерецкийсельский исполнительный комитет	Удовлетворительное, ремонт не требуется	

55.	Памятник-obelisk погибшим землякам	1973	Глубокский р-н, Озерецкий с/с, д. Обруб-Березвечский; GPS-координаты: долгота 27,43161 широта 55,10315; собственник: Озерецкийсельский исполнительный комитет	Удовлетворительное, ремонт не требуется	
56.	Памятник-obelisk погибшим землякам	1974	Глубокский р-н, Обрубский с/с, д. Обруб-Ластовичский; GPS-координаты: долгота 27,46334 широта 55,06192; собственник: Обрубскийсельский исполнительный комитет	Удовлетворительное, ремонт не требуется	
57.	Памятник-obelisk погибшим землякам. Скульптор А. Тухто.	2008	Глубокский р-н, Прозорокский с/с, аг. Черневичи; GPS-координаты: долгота 28,05353 широта 55,20004; собственник: Прозорокский сельский исполнительный комитет.	Удовлетворительное, ремонт не требуется	

58.	Памятник-obelisk на братской могиле	2024	Глубокский р-н, Плисский с/с, д.Заборье; GPS-координаты: долгота 27.833115 широта 55.190567; собственник: Плисский сельский исполнительный комитет.	Удовлетворительное, ремонт не требуется	
59.	Памятник-obelisk на братской могиле	2020	Глубокский р-н, Плисский с/с, д.Осово; GPS-координаты: долгота 27.822671 широта 55.224881; собственник: Плисский сельский исполнительный комитет.	Удовлетворительное, ремонт не требуется	
60.	Памятник-obelisk на братской могиле	2020	Глубокский р-н, Голубичский с/с, д. Старое Заповолье; GPS-координаты: долгота 27.835265 широта 55.069846; собственник: Голубичский сельский исполнительный комитет.	Удовлетворительное, ремонт не требуется	

61.	Памятник-obelisk на братской могиле	2023	Глубокский р-н, Псуевский с/с, д. Псуя; GPS-координаты: долгота 28.157104 широта 55.214602; собственник: Псуевский сельский исполнительный комитет.	Удовлетворительное, ремонт не требуется	
Стела					
1.	Стела на месте разгрома фашистского гарнизона партизанами бригады им. Рокоссовского	1975	Глубокский р-н, Озерецкий с/с, д. Двор Залесье; GPS-координаты: долгота 27,41171 широта 55,15195; собственник: Глубокский опытный лесхоз	Удовлетворительное, ремонт не требуется	
2.	Стела в память о местных жителях, погибших в годы Великой Отечественной войны.	1988	Глубокский р-н, Залесский с/с, д. Лучайка-1; GPS-координаты: долгота 27,46139 широта 55,17179; собственник: Залесский сельский исполнительный комитет	Удовлетворительное, ремонт не требуется	

3.	Стела на месте базирования Плисского подпольного райкома партии и райкома комсомола.	1988	Глубокский р-н, Псуевский с/с, д. Острово; GPS-координаты: долгота 28,08315 широта 55,08342; собственник: Двинская экспериментальная лесная база Института леса НАН Беларуси	Удовлетворительное, ремонт не требуется	
4.	Стела на месте дислокации партизанской бригады им. Суворова.	1964	Глубокский р-н, Псуевский с/с, за 2 км на юго-восток от д. Острово, лесной массив; GPS-координаты: долгота 28,10401 широта 55,07373; собственник: Двинская экспериментальная лесная база Института леса НАН Беларуси	Удовлетворительное, ремонт не требуется	
5.	Стела на месте дислокации партизанской бригады им. Суворова.	1964	Глубокский р-н, Псуевский с/с, д. Липово; GPS-координаты: долгота 28,12081 широта 55,07373; собственник: Псуевский сельский исполнительный комитет	Удовлетворительное, ремонт не требуется	